




TURISTIČKI e-VODIČ KLAĐOVO

Tamo gde je Dunav najboljši



Sadržaj

- **UVOD:** Upoznajte Kladovo
- **UVOD:** Kladovo - turizam u brojkama
- **KULTURA I ISTORIJA:** Tvrđava Fetislam
- **KULTURA I ISTORIJA:** Utvrđenje Diana
- **KULTURA I ISTORIJA:** Trajanova tabla
- **KULTURA I ISTORIJA:** Trajanov most
- **KULTURA I ISTORIJA:** Arheološki muzej Đerdapa
- **PRIRODA:** Dunav
- **PRIRODA:** Vodopad Blederije
- **PRIRODA:** Nacionalni park Đerdap
- **PRIRODA:** Miroč
- **MANIFESTACIJE:** Etno fest
- **MANIFESTACIJE:** Zlatna bućka Đerdapa
- **NE PROPUSTITE:** Hidrocentrala Đerdap
- **NE PROPUSTITE:** Tekija
- **NE PROPUSTITE:** Brza Palanka
- **BALCANICA SUPERIOR**
- **VISIT EAST SERBIA**

2
3
5
6
7
8
9
10
11
12
13
14
15
16
17
18
19
20



Upoznajte Kladovo

Sa svojom izuzetnom istorijom i netaknutom prirodom Kladovo je destinacija koja će zadovoljiti sve ljubitelje putovanja i avantura. Doživite autentično vinsko iskustvo dok plovite duž obala Dunava, istražujući prelepe pejzaže.

Preпустите се чарима ovog jedinstvenog spoja prirode i bogatog kulturnog nasleđa.

- [Tvrđava Fetislam](#) - Izgrađena je u XVI - XVII veku
 - [Uvrđenje Diana](#) - Sagrađeno je u I veku
 - [Trajanova tabla](#) - Podignuta za vreme rimskog cara Trajana
 - [Trajanov most](#) - 1000 godina je važio za najduži most ikada sagrađen na svetu
 - [Arheološki muzej Đerdapa u Kladovu](#) - Putovanje kroz istoriju Dunava i Đerdapa

 - [Dunav](#) - Zaplovite istočnom Srbijom
 - [Vodopad Blederije](#) - Upoznajte smaragd istočne Srbije
 - [Nacionalni park Đerdap](#) - Najveći nacionalni park u Srbiji
 - [Miroč](#) - Planina koja grli Dunav

 - [Etno fest](#) - Manifestacija tradicije i kulturnog nasleđa
 - [Zlatna bučka Đerdapa](#) - Festival vrhunskog ribolova, sporta i dobre hrane

 - [Hidrocentrala Đerdap](#) - Zakažite vašu avanturu
 - [Tekija](#) - Najlepši zalasci sunca na Dunavu
 - [Brza Palanka](#) - Odmor na Dunavu
-

Kladovo - turizam u brojkama

Dolasci turista



Noćenja turista



Smeštaj

	2023
Broj objekata	120
Ukupan broj soba	515
Ukupan broj ležajeva	1.115

Tvrđava Fetislam



Izgrađena je u XVI - XVII veku

Nadomak Kladova, na obali Dunava, stoji srednjovekovna tvrđava Fetislam, svedok burne istorije kroz vekove.

Po naređenju Sulejmana Veličanstvenog, utvrđenje je podignuto 1524. godine i to sa dve fortifikacije koje se nazivaju Mala i Velika tvrđava ili Kastel. Tokom 19. veka, za vreme srpsko-turskih borbi, ovaj kompleks naizmenično je padao pod vlast čas Srba, čas Turaka.

Danas se čitav kompleks prostire na 16 hektara - Velika tvrđava sastoji se iz šest bastiona povezanih bedemima, prolazima i pokretnim mostovima koji prelaze preko vodenog rova koje ga okružuje. Mala tvrđava nalazi se bliže obali reke, a od nje su sačuvani ostaci bedema i tri kapije, ulica, kuća i oružanica.

Danas, tvrđava Fetislam je renovirana i lepo uređena za turiste.



**Gde se
nalazi?**

Nalazi se na 500 metara od centra Kladova, na obali Dunava. Dunavski kej vodi do same tvrđave.

Utvrđenje Diana



Sagrađeno je u I veku

Nedaleko od centra Kladova, Utvrđenje Diana stoji kao neprolazni čuvar vremena i svedok burnih epoha ovog područja. Sa korenima koje sežu u I vek nove ere, u vreme vladavine rimskog cara Trajana, ovo arheološko mesto odiše važnim istorijskim značajem.

Rimski kastrum Diana je izgrađen na visokoj steni iznad Dunava, u mestu Karataš kod sela Sip, nedaleko od Kladova. Prvobitno podignuta u svrhu odbrane teritorije obale reke, uz prirodnu granicu sa Rumunijom, nosi ožiljke vremena i svedoči o dugovečnoj borbi za očuvanje ovog strateški važnog položaja.

530. godine car Justinijan je obnovio Utvrđenje Diana, dajući joj novi život i priliku da nastavi svoju istorijsku priču.


Utvrđenje Diana predstavlja arheološki lokalitet od velikog značaja, koje stavljeno pod zaštitu Republike Srbije kao dobro od izuzetnog značaja.



**Gde se
nalazi?**

Utvrđenje Diana udaljeno je 8 km od Kladova.

Trajanova tabla



Podignuta za vreme rimskog cara Trajana

U srcu Đerdapske klisure, gde Dunav teče moćno kroz stenovite kanjone, nalazi se jedan od impozantnih spomenika antičkog sveta.

Put kroz Djerdap završen je 103. godine i ovaj veliki poduhvat ovekovečen je natpisom na ploči, koja je poznata kao Trajanova tabla (Tabula Traiana).

"Tabula Traiana" je natpis uklesan u steni pored Dunava, u Đerdapskoj klisuri, 2,5 km uzvodno od Tekije. Posvećena je rimskom caru Trajanu i predstavlja deo antičkih spomenika na rimskom putu kojem pripadaju i ostaci mosta kojeg je Trajan sagradio preko Dunava.

1891. godine na Trajanovoj tabli dodat je natpis "TABULA TRAIANA". Unatoč tome što je nemoguće prići joj sa kopna, može se posmatrati izbliza tokom brodskih turističkih tura koje se redovno organizuju.



**Gde se
nalazi?**

Nalazi se u okviru Nacionalnog parka Đerdap, na steni na obali Dunava u Đerdapskoj klisuri, 2,5 km uzvodno od Tekije.

Trajanov most



1000 godina je važio za najduži most sagrađen na svetu

Pet kilometra nizvodno od Kladova, na desnoj obali Dunava, nalaze se ostaci 1.900 godina starih stubova Trajanovog mosta.

Trajanov most je bio monumentalna građevina na reci Dunav u delu gde protiče kroz Đerdapsku klisuru. Spajao je Gornju Meziju i Dakiju (današnju Srbiju i Rumuniju) za vreme Rimskog carstva. Most je izgrađen po naredbi rimskog cara Marka Ulpije Nerva Trajana. Most je svečano otvoren 105. godine na Dunavu, tokom Drugog pohoda rimskog cara Trajana na Dačane.

Dužina mosta je bila 1.097,5 metara i oko 1.000 godina je važio za najduži most ikada sagrađen u svetu.

Most spada u red najznačajnijih dela rimskog građevinarstva, a ostaci stubova svedoče o vekovima koji su oblikovali Balkan.



**Gde se
nalazi?**

Nalazi se u okolini sela Kostol, 5km od Kladova.

Arheološki muzej Djerdapa



Putovanje kroz istoriju Dunava i Djerdapa

U srcu Kladova, smeštenog uz samu obalu Dunava, nalazi se mesto koje otkriva tajne prošlosti na očigled znatiželjnih posetilaca - Arheološki muzej Đerdapa.

Svoja vrata posetiocima otvorio je 1996. godine, kao deo sistema Narodnog muzeja Beograd.

Izložbena postavka muzeja prostire se kroz dve sale, svaka pružajući jedinstvenu perspektivu na bogatstvo arheoloških nalaza. Manja sala posetioca uvodi u priču o arheološkim iskopavanjima Đerdapa, koja su sprovedena u periodu od 1960. do 1980. godine.

Glavna izložbena sala dom je oko 2.000 artefakata, koji svedoče o životu kroz različite epohe. Ovaj prostor obuhvata vremenski raspon od 7. milenijuma pre n.e. do 18. veka, istražujući evoluciju kultura koje su naseljavale obale Dunava.



**Gde se
nalazi?**

Arheološki muzej Đerdapa nalazi se u Kladovu, u ulici Kralja Aleksandra 2/A.

Dunav



Zaplovite istočnom Srbijom

Dunav, kralj evropskih reka, protiče kroz istočnu Srbiju nudeći putovanje kroz pejzaže bogate istorijom, kulturom i prirodnim lepotama.

Brojna naselja i gradovi duž obale čuvaju tragove starih civilizacija. Donji Milanovac i arheološko nalazište Lepenski Vir - koje je jedno od najvažnijih u Evropi, svedoci su postojanja ljudi na ovim prostorima još iz doba neolita. Nešto dalje nizvodno, Trajanova tabla (Tekija, Kladovo) podseća nas na moć rimskog carstva...

Dunavska obala pruža odlične mogućnosti za aktivnosti na otvorenom. Biciklističke staze vode kroz slikovite predele, dok planine oko reke nude izazovne staze za ljubitelje prirode, šetnje i planinarenja.


Krstarenje brodom kroz Đerdapsku klisuru omogućava vam jedinstven doživljaj i opuštanje na valovima reke.



**Gde se
nalazi?**

Odmor u istočnoj Srbiji najlepší je na Dunavu, a turisti se najviše opredeljuju za Kladovo kao početnu destinaciju.

Vodopad Blederije



Smaragd istočne Srbije

U oazi prirode i mira, okružen zelenilom i čistim vazduhom, dočekaće vas vodopad Blederije.

Visok oko 7 m spušta se u jezerce boje smaragda. Voda koja se sa visine obrušava daje prirodnu simfoniju boja i zvuka. Kristalno čista voda, osvežavajući zrak i miris prirode čine ovo mesto savršenim za opuštanje i "punjenje baterija".

Blederije vodopad je 2019. godine proglašen za zaštićeno područje II kategorije – kao spomenik prirode. Prilaz vodopadu vodi kroz šumu bogatu biljnim i životinjskim svetom.


Na 2 km uzvodno od vodopada, nalaze se izvori reke Blederije, dok se na oko 2,5 km od vodopada nalazi pećina sa vrelom Sokolovica. Ovuda je prolazila prečica rimskog puta iz Poreča, preko Miroča ka Dunavu i Ključu dok Trajan nije probio put kroz Kazan.



**Gde se
nalazi?**

Nalazi se na 31 km od Kladova, nadomak sela Reka.

Nacionalni park Đerdap



Najveći nacionalni park Srbije

Nacionalni park Đerdap smešten je duž granice između Srbije i Rumunije, na površini od 636 km², što ga čini najvećim nacionalnim parkom u Srbiji.

Na desnoj obali Dunava, ovaj dar prirode prostire se u dužini od 100 km, od Golubačke tvrđave do antičkog utvrđenja Diana (Kladovo).

Nacionalni park Đerdap je dobio ime po najlepšoj i najupečatljivijoj klisuri na celom toku Dunava. Đerdapska klisura je najveća klisura probojnica u Evropi. Sastoji se od četiri klisure i tri kotline.

Najlepše klisure su Mali i Veliki kazan, gde je Dunav najuži i najdublji. Ovde se Dunav sužava na svega 140 metara i dostiže dubinu od 90 m, tako da je dno ispod nivoa Crnog Mora za oko 30 m.


Prošetajte obalom ili uživajte u vožnji brodom kako biste osetili moć Đerdapa.



**Gde se
nalazi?**

Nacionalni park Đerdap nalazi se duž desne obale Dunava, od Golubačkog grada do utvrđenja Diana (Kladovo).

Miroč



Planina koja grli Dunav

U srcu istočne Srbije, gde se Dunav njiše kroz bajkovite klisure, uzdiže se planina Miroč - mesto koje očarava lepotom i prirodnom raznolikošću.

Miroč se proteže između Donjeg Milanovca i Tekije u Negotinskoj krajini, stvarajući panoramski pogled na Dunav koji je okružuje sa svih strana. Na skoro 500 km² teritorije, ova planina nudi posetiocima mogućnost uživanja u pešačenju obeleženim stazama.

Veliki Štrbac (768 m) i Mali Štrbac (626 m) čine vrhove Miroča. Smešteni unutar rezervata prirode Nacionalnog parka Đerdap, čuvaju bogatstvo planine i omogućavaju istraživanje netaknute prirode.

Pećine, vrtače i uvale predstavljaju pravu poslasticu za alpiniste i sve ljubitelje prirodnih lepota. Većina ovih formacija čeka da budu istražena, privlačeći speleologe iz raznih delova sveta.



**Gde se
nalazi?**

Miroč se proteže između Donjeg Milanovca i Tekije.

Etno fest



Manifestacija tradicije i kulturnog nasleđa

U centru Kladova jula meseca oživljava Etno Fest - trodnevna smotra narodnog stvaralaštva koja oduševljava posetioce bogatstvom tradicije, kulture i gastronomskih čuda.

Etno Fest je više od samo smotre - to je susret prošlosti i sadašnjosti, gde svaki detalj priča priču o nasleđu ovog kraja.

U sklopu festivala, šetajući kroz šarenilo štandova, posetioci imaju priliku da dožive duh tradicionalnih vrednosti i zanata, dok se folklorni ansamblji prepliću sa izlagačima rukotvorina. Tu su pletiva, vezeni i heklani predmeti, ćurčijski proizvodi, kao i izložbe radova.



Radionice starinskih zanata donose atmosferu minulih vremena, čuvajući tradiciju od zaborava.



**Gde se
održava?**

Etno fest održava se u centru Kladova.

Festival „Zlatna bućka Đerdapa“



Festival vrhunskog ribolova, sporta i dobre hrane

U srcu Tekije, na obali Dunava, svake godine u prvoj polovini avgusta, oživljava jedan od najstarijih festivala ovog kraja - Zlatna Bućka Đerdapa. Ova tradicionalna manifestacija, koja traje tri dana, pruža nezaboravan doživljaj ribolova, takmičenja, ukusne riblje čorbe i raznolikih sportskih aktivnosti.

Zlatna Bućka Đerdapa prvi put je održana 1984. godine, a od tada je postala nezaobilazan deo kulturnog kalendara Tekije. Tokom tri dana, ovo mesto na obali Dunava postaje centar ribarskog duha i radosti.

Glavni deo manifestacije je takmičenje u ulovu soma na bućku, tradicionalni način ribolova koji mami ribe iz dubina.



Gde se održava?

Održava se u Tekiji, na Đerdapu.

Hidrocentrala Djerdap



Zakažite vašu avanturu

Dunav, kralj evropskih reka, čuva jedno od najimpresivnijih inženjerskih dostignuća na svojoj ruti - Hidrocentralu Đerdap. Ovaj spoj moderne tehnologije i prirodnog bogatstva, nudi turistima jedno novo iskustvo.

Sam ulazak u zgradu tako važnog objekta zahteva posebnu proceduru a kako budete odmicali bićete bogatiji ne samo informacijama o hidroelektrani već i o veoma zanimljivoj istoriji celog podneblja. Prethodna najava obilaska je obavezna. Tokom organizovanog obilaska, vodiči će vas voditi kroz lavirinte hidrocentrale, deleći priče o njenom nastanku, funkcijama i uticaju na okolinu.


Ova tehnička otkrića postaju još fascinantnija kada stojite pred imponantnim branama koje kontrolišu tok Dunava.



**Gde se
nalazi?**

Na Dunavu, nadomak Kladova.

Tekija



Najlepši zalasci Sunca na obali Dunava

U blizini Kladova, nalazi se skriveni dunavski biser – Tekija. Ovo mirno mesto očarava svojim šarmom i slikovitim pejzažima koji neodoljivo podsećaju kao da ste u nekom gradiću na moru.

Tokom letnjih meseci, Tekija oživljava posebnom harizmom, čineći ovu destinaciju savršenim mestom za opuštanje i uživanje. Ovdašnja plaža nije samo mesto za kupanje, već i centar društvenog života.

Za one željne aktivnosti na raspolaganju su organizovane vožnje brodom ili gliserom duž Đerdapske klisure, razgledanje Trajanove table, Decebala i impozantne prirode sa Dunava.

Tekija je raj za ljubitelje ribolova. Mesto gde Dunav, druga najduža reka u Evropi, pruža bogatstvo ribljeg sveta.



**Gde se
nalazi?**

Na Dunavu, nadomak Kladova.

Brza Palanka



Odmor na Dunavu

Na samoj obali Dunava, među istočnim padinama Miroča, smestilo se pitoreskno naselje Brza Palanka. Ovo idilično mesto, koje danas pripada opštini Kladovo, krije bogatu istoriju i zanimljive priče koje sežu unazad do vremena Rimljana.

Brza Palanka, nekada poznata kao Egeta u doba Rimljana, bila je ključno strateško mesto na rimskom "limesu" - lancu vojnih utvrđenja. Položaj Egete bio je od velikog značaja za rimsku vojsku, a danas se sećanje na to doba čuva kroz lokalne znamenitosti.

Za turiste željne prirode i odmora, kamping odmoriste "Miročka voda" pruža savršeno utočište. Smestivši se na samoj obali Dunava, 22 km nizvodno od Kladova, ovo odmoriste nudi 80 kamping jedinica za šatore i karavane, kao i 20 dvokrevetnih bungalova.



**Gde se
nalazi?**

Na Dunavu, nadomak Kladova.

Regionalni brend istočne Srbije



Regionalni brend Istočne Srbije “Balcanica Superior” je žig garancije koji garantuje kupcima da se radi o određenom stepenu kvaliteta brendiranog proizvoda ili usluge, kao i da su oni poreklom iz Istočne Srbije i koji sertifikovanim partnerima Brenda unapređuje reputaciju, vidljivost i kredibilitet na tržištu.

Žig garancije „Balcanica Superior“ je registrovan u januaru 2018. kod Zavoda za intelektualnu svojinu pod brojem 75306 u skladu sa Ničanskom klasifikacijom (Međunarodna klasifikacije roba i usluga za registraciju žigova).

U ovom trenutku Regionalni brend Istočne Srbije “Balcanica Superior” ima 20 sertifikovanih partnera iz istočne Srbije, od čega su pet iz Kladova.

Sve informacije o Regionalnom brendu Istočne Srbije “Balcanica Superior” mogu se pronaći na <http://balcanicasuperior.rs>



BALCANICA
SUPERIOR

Turistička platforma



Visit East Serbia je regionalna turistička web platforma čiji je cilj bolja promocija turističkih potencijala istočne Srbije. Visit East Serbia promoviraju sve najbolje iz regiona: najukusniju hranu, bogato prirodno i kulturno nasleđe, druženje uz pesmu i vino, pogleda od kojih zastaje dah, gostoljublje...

Visit East Serbia se sastoji od:

- Web sajta: www.visiteastserbia.com
- Facebook stranica na srpskom: www.facebook.com/visiteastserbia i engleskom jeziku www.facebook.com/visiteastserbiaint
- Instagram naloga www.instagram.com/visiteastserbia
- YouTube kanala <https://youtube.com/@VisitEastSerbia>



Visit East Serbia na društvenim mrežama ima više od 70.000 pratilaca i po tome je najpraćenija turistička platforma u regionu a samo web sajt je 2023. godine imao preko 75.000 poseta koji su pogledali 1.638.289 stranica.

Na Platformi je predstavljeno više od 90 atrakcija, znamenitosti i manifestacija, od čega je desetak iz Kladova. Na Platformi se nalaze turističke karte Kladova koje je do sada pogledalo preko 390.000 ljudi a preuzelo više od 6.500 ljudi. Na Platformi se nalazi i bogat video materijal posvećen Kladovu i regionu.

DOBRODOŠLI U KLADOVO

Tamo gde je Dunav najlepši



Kreirao:



www.raris.org

Više informacija:



www.visiteastserbia.com



+381(0)19 801 690

<https://tookladovo.rs/>